

# PARC NATUREL RÉGIONAL DU MONT VENTOUX



DOSSIER DE PRESSE  
juillet 2020

## Création du Parc naturel régional du Mont-Ventoux



[www.parcduventoux.fr](http://www.parcduventoux.fr)



# DOSSIER DE PRESSE

---

## Contact presse

**Ken Reyna** (Direction)

[ken.reyna@smaemv.fr](mailto:ken.reyna@smaemv.fr)

Tél. 04 90 63 22 74 - 07 61 20 05 60

**Vincent Thomann** (Communication)

[vincent.thomann@smaemv.fr](mailto:vincent.thomann@smaemv.fr)

Tél. 04 90 63 22 74 - 06 70 17 24 23





## Parc naturel régional du Mont-Ventoux un territoire, des hommes

La beauté, son isolement, sa biodiversité, ses paysages à couper le souffle ou la force de son identité lui donnent un caractère unique et une renommée mondiale. Ses ascensions légendaires à travers les âges motivées par la curiosité, la soif de découverte ou le dépassement de soi complètent les mythes associés à notre Géant de Provence. Pèlerins, botanistes, entomologistes, randonneurs, skieurs, cyclistes, gourmets... sont venus et viennent de loin pour cette « montagne-territoire ».

Le Mont-Ventoux rassemble aussi des hommes qui travaillent et vivent dans les villes et villages de la plaine du Comtat au plateau de Sault, des Gorges de la Nesque à la vallée du Toulourenc, du pays de Vaison aux monts de Vaucluse.

Mais cette montagne est un territoire fragile empreint de fortes traditions et de modes de vie qu'il faut protéger et valoriser, de patrimoines naturels et culturels qu'il faut préserver. Le Mont-Ventoux est un bien commun qui doit être partagé et transmis aux générations futures.

Conscients de ces richesses mais aussi de leur fragilité, nous avons décidé de nous rassembler autour de ce massif dans une volonté unanime de faire « encore plus et mieux » pour préserver son patrimoine naturel et culturel, pour fonder une économie nouvelle, porteuse de sens et rapprocher les habitants pour mieux vivre ensemble.

*Le Parc naturel régional du Mont-Ventoux est la démarche qui répond aux défis que nous devons affronter. Ce projet a été porté par toutes les forces vives du territoire : élus, professionnels, associations, habitants et usagers.*

Le classement du Mont-Ventoux en Réserve de Biosphère de l'UNESCO en 1990 était une première étape pour préserver toutes ces richesses. Persuadés que l'avenir de la montagne et de l'ensemble de ses piémonts sont indissociables, nous nous sommes engagés dans un projet ambitieux pour un développement futur adapté à ce caractère exceptionnel.



## Ventoux, une véritable Arche de Noé...

Mosaïque extraordinaire et magnifique tant par la variété de ses paysages, la diversité des expressions culturelles que par la richesse de son patrimoine, le Mont-Ventoux - à l'image du Vaucluse - demeure l'un des sites des plus attractifs de France. Un territoire provençal, solitaire et majestueux, qui a d'ailleurs toujours inspiré la veine créatrice d'écrivains et poètes, depuis les joyeuses ritournelles des troubadours à l'évocation de Pétrarque lors son ascension physique et contemplative du massif. Ou encore de Jean Giono à Henri Bosco, à René Char et à bien d'autres beaux esprits de la littérature tous séduits par la magie de cet écrin naturel, charmés, émerveillés et même envoûtés par l'esprit des lieux...

Cette splendeur, cette puissance minérale et végétale aux senteurs parfois enivrantes, la montagne mythique du Comtat Venaissin les tient de la passion profonde et de la sacro-sainte vénération que leur témoignent depuis toujours les générations qui se sont ici succédé pour continuer à écrire la légende du Géant de Provence. Une longue et

« Une demi-journée de déplacement suivant la verticale fait passer, sous les regards, la succession des principaux types végétaux que l'on rencontrerait en un long voyage du sud au nord, suivant le même méridien...  
En bas, dans les haies, vous avez récolté les fleurs écarlates du grenadier, ami du ciel africain ; là-haut vous « récolterez » un petit pavot, qui déploie sa large corolle jaune dans les solitudes glacées du Groenland et du Cap Nord, comme sur les pentes terminales du Ventoux. »

Jean-Henri FABRE

Souvenirs entomologiques, 1879



### La Réserve de Biosphère du Mont-Ventoux et ses missions

Au nombre de 14 en France, dont 2 dans le Vaucluse, les Réserves de Biosphère oeuvrent pour la promotion d'un développement durable qui concilie la conservation des espèces naturelles et le développement économique et social. Reconnue par l'UNESCO depuis 1990, la Réserve de Biosphère du Mont-Ventoux présente une incroyable diversité de milieux abritant de nombreuses espèces végétales et animales dont certaines sont reconnues pour leur grande rareté. Ce programme international vise à :

- Contribuer à la conservation des écosystèmes, des paysages, des espèces et de la variabilité génétique.
- Soutenir un développement économique respectant la nature et la culture locale.
- Encourager la formation, l'éducation et la sensibilisation au développement durable.
- Mettre en place des programmes de recherche et de surveillance continue de l'environnement.






Percnoptère



Apollon



Mouflon

fabuleuse histoire que l'on complète aujourd'hui grâce à l'avènement du Parc naturel régional du Mont-Ventoux tout nouvellement labellisé par un sceau ministériel.

Une telle reconnaissance va permettre de préserver encore davantage un territoire déjà fragile dont l'équilibre risque d'être menacé par divers excès qui pourraient perturber et même remettre en cause l'art de vivre d'une population désireuse de bâtir son avenir sur certaines valeurs forgées patiemment au cours d'un riche passé.

Ce bien commun, ce site au trésor archéologique incomparable, unique en France, ce joyau aux multiples atouts faunistiques et floristiques méritait ô combien de bénéficier d'une surveillance accrue afin de sanctuariser avec bienveillance ce paradis terrestre de la région Provence-Alpes-Côte d'Azur.

*« Une reconnaissance méritée pour un joyau aux multiples atouts. »*

Labellisée par l'UNESCO depuis 1990, la Réserve de Biosphère du Mont-Ventoux présente une incroyable diversité de milieux abritant de nombreuses espèces animales et végétales, comme le Vautour percnoptère, l'Aigle royal, ou de la Nivéole de Fabre, une espèce végétale endémique du Ventoux.

Biologistes, naturalistes ou entomologistes, héritiers de la lignée de Jean-Henri Fabre, font chaque fois un rêve éveillé en parcourant ce Ventoux protéiforme qui, par exemple, abrite 150 espèces d'oiseaux nicheurs, 1500 espèces végétales et quelque 500 espèces de lépidoptères dont le Machaon ou l'Apollon, emblématique papillon mis en danger par le réchauffement climatique.

Le Parc naturel régional du Mont-Ventoux s'apparente aussi à une Arche de Noé bigarrée qui abrite une très grande diversité de groupes d'animaux, dont notamment une famille de mammifères que l'on peut (presque) facilement observer en pleine nature. Faune sauvage composée de cerfs, chevreuils, mouflons, chamois et sangliers qui peuplent depuis fort longtemps cette vaste forêt. Avec depuis quelques années un pensionnaire supplémentaire le loup présent au sein de deux ou trois meutes identifiées.

Ces bois sont aussi un havre de paix pour pour les nombreuses espèces d'oiseaux qui nichent au cœur de la montagne, des contreforts jusqu'au sommet. Tous les passionnés de l'avifaune peuvent ici satisfaire leur curiosité en ouvrant l'œil aussi bien sur le royaume des passereaux que sur les repaires des grands rapaces.

Ce conservatoire de la forêt, pinèdes, hêtraies, plantes rares et fleurs de toute beauté qui offrent une palette de couleurs et de paysages à couper le souffle du promeneur, sera mis en valeur par le nouveau Parc du Ventoux.

Tout en veillant au développement économique et social de son territoire, le Parc s'attachera aussi à veiller à la sauvegarde de ses richesses patrimoniales, sites et monuments, à fortifier la diversité des expressions artistiques, à maintenir traditions, us et coutumes comtadins dans ce pays ensoleillé où Frédéric Mistral et les chantres du félibrige se proposèrent au milieu du XIX<sup>ème</sup> siècle de restituer au provençal son rang de langue littéraire.



## Natura 2000 : 4 sites à haute valeur écologique

Réseau de sites naturels Européens identifiés pour la rareté ou la fragilité des espèces sauvages, animales ou végétales, Natura 2000 comprend 14 sites en Vaucluse dont 4 sont gérés désormais par le Parc du Ventoux : Mont-Ventoux, Gorges de la Nesque, Ouvèze et Toulourenc, et Aygues. Le dispositif Natura 2000 permet de concilier préservation de la nature et préoccupations socio-économiques. Natura 2000 s'appuie sur deux directives européennes qui s'engagent à mettre en œuvre des actions de conservation de la nature pour certains sites à forte valeur écologique. La Directive «Oiseaux» (1979) définit des Zones de Protection Spéciales (ZPS) pour la conservation à long terme des espèces d'oiseaux sauvages et la Directive «Habitats, faune, flore» (1992) définit des Zones Spéciales de Conservation (ZSC) pour la conservation d'espèces de faune et de flore sauvages ainsi que de leur habitat.

### LES SITES NATURA 2000 EN BREF

- **Mont-Ventoux** : 3140 hectares, de 696 à 1909 mètres d'altitude, 15 habitats et 42 espèces d'intérêt communautaire.
- **Gorges de la Nesque** : 1233 hectares, de 281 à 859 mètres d'altitude, un canyon de 12 km de long et de 400 mètres de profondeur.
- **Ouvéze et Toulourenc** : 1247 hectares, de 17 à 740 mètres d'altitude, deux influences climatiques montagnarde et méditerranéenne sur deux rivières en tresse.
- **Aygues** : 830 hectares, de 50 à 208 mètres d'altitude, 30 km de rivière en tresse



Les Gorges de la Nesque



## Ventoux, historique...

C'est près de Monieux, dans le Bau de l'Aubésier, que les plus anciennes traces de la présence humaine dans le Ventoux ont été retrouvées : des outils mais aussi des ossements d'une Néandertalienne ayant vécu il y a 200 000 ans ! Peut-être croisa-t-elle les ours bruns dont des os fossilisés ont été découverts dans une cavité de la commune de Brantes. Une grande diversité biologique existait déjà à cette époque où des chamois, et bien d'autres ongulés côtoyaient des rongeurs ou des chiroptères.

Des trompettes en terre cuite de l'époque gallo-romaine découvertes au sommet du Ventoux attestent l'intérêt que l'homme eut très tôt pour ce site. Ces objets étaient sans doute en lien avec une forme de culte pour Vintur, le dieu du Mont, notamment vénéré comme protecteur contre le mistral, et qui selon certains donna son nom à la plus haute montagne du Vaucluse. Les vestiges de la période gallo-romaine les plus marquants du territoire sont sans conteste les sites antiques de Vaison-la-Romaine, véritables musées à ciel ouvert dont le Théâtre antique est la pièce maîtresse. Au moyen-âge, les villages prennent leur essor et se protègent de l'ennemi en édifiant remparts et châteaux comme à Venasque, Le Barroux ou encore Carpentras. C'est de cette époque que remonte la première ascension du Mont-Ventoux relatée, celle de Pétrarque, poète humaniste italien, le 26 avril 1336. Un parcours initiatique qui fait encore référence aujourd'hui et qui inspira sans doute l'écrivain Jean-Henri Fabre. Au-delà des paysages admirables dont il put s'extasier, ce naturaliste et éminent entomologiste qui en 1865 emprunta aussi les chemins vers le sommet du Ventoux releva la très grande richesse et l'incroyable diversité de la flore locale depuis l'étage méditerranéen jusqu'à l'étage subalpin.

Le déboisement lié à la surexploitation de la forêt intensifiée par la donation en 1250 du seigneur de Bédoin, Barral des Baux, à ses villageois puis le reboisement au XIX<sup>ème</sup> siècle du Ventoux sont des événements fondateurs dans l'histoire de la montagne. L'activité traditionnelle de production de charbon de bois a beaucoup contribué au déboisement, les charbonnières s'étant développées dans la région depuis le moyen-âge, les pentes de la montagne se sont progressivement vidées de tout arbre. Aujourd'hui, grâce au reboisement la cédraie du Ventoux est la première de France.

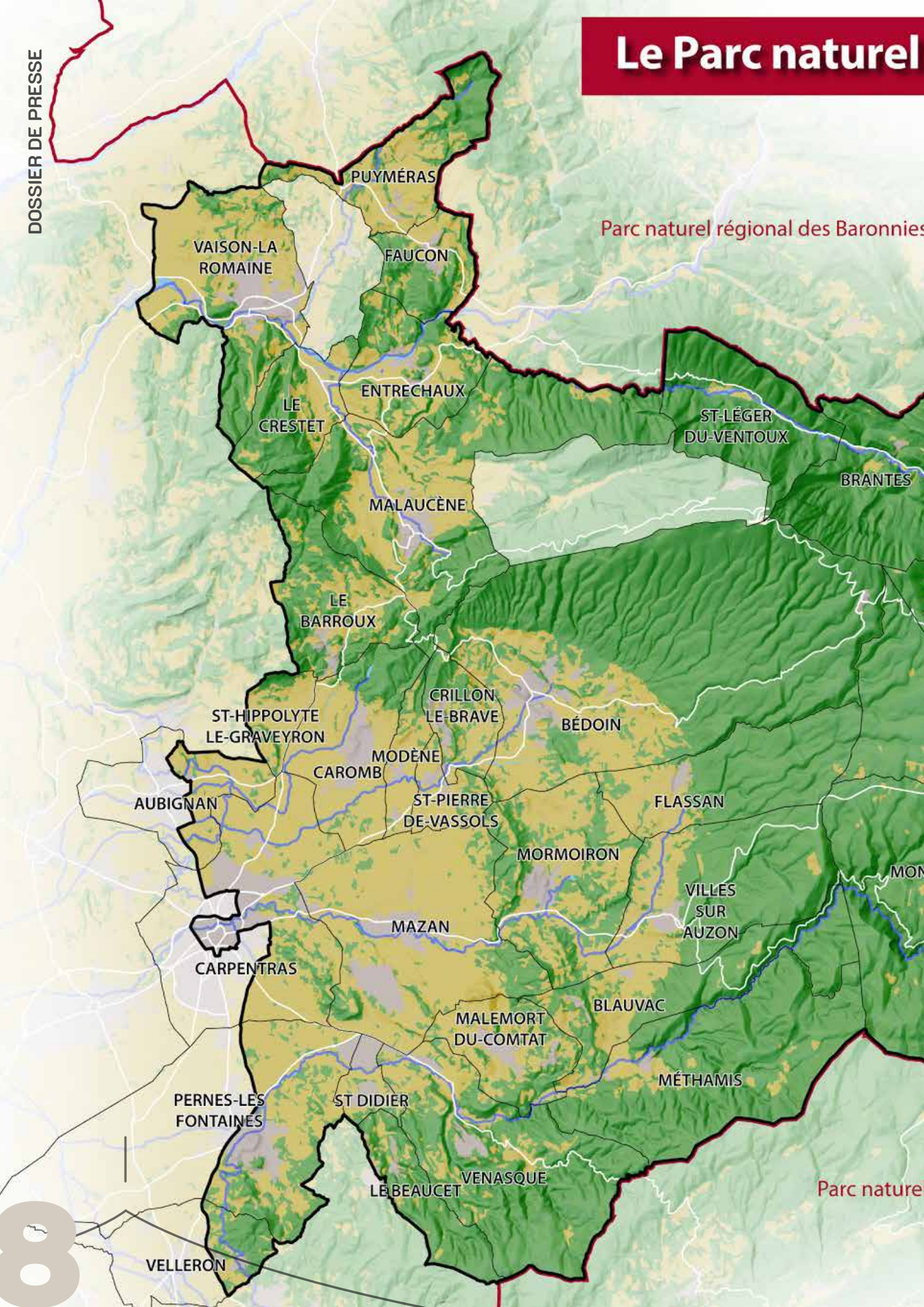
Le Ventoux fut aussi longtemps le lieu d'exploitation de glaciers. Du XVII<sup>ème</sup> au XIX<sup>ème</sup> siècle, des cavités étaient utilisées pour accumuler et tasser la neige et on obtenait ainsi des cubes de glace qui pouvaient notamment permettre la fabrication de sorbet.

Véritable tour de guet du Vaucluse, le sommet du Mont-Ventoux avait été choisi en 1882 pour accueillir un observatoire de la météorologie nationale qui cessa son activité au début de la première guerre mondiale. Depuis 2016, le Syndicat mixte d'aménagement et d'équipement du Mont-Ventoux et l'association Infoclimat y ont installé des capteurs pour de nouveau observer les conditions climatiques au fait du Géant de Provence.





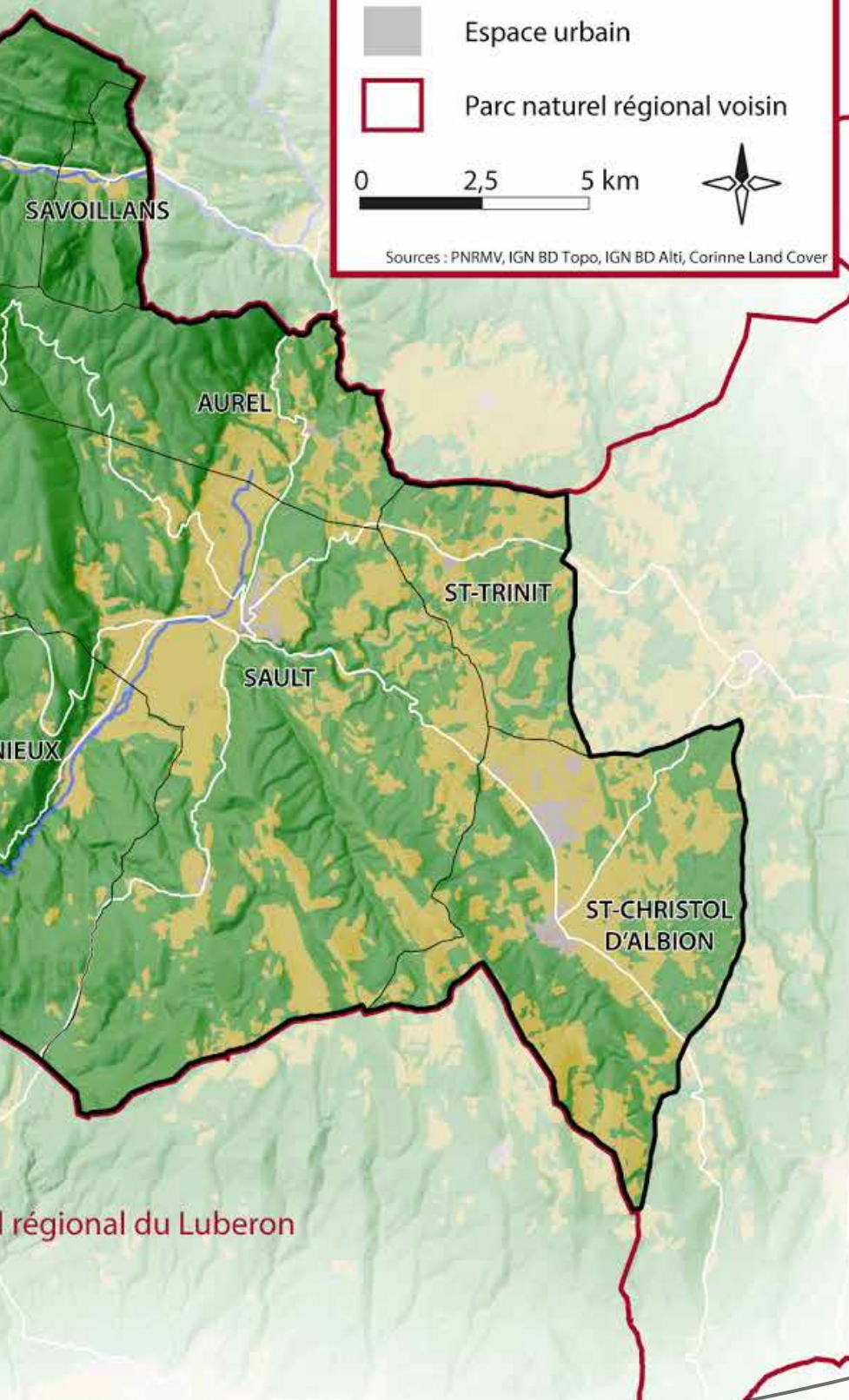
# Le Parc naturel





# régional du Mont-Ventoux

s provençales



## CARTE D'IDENTITÉ DU PARC NATUREL RÉGIONAL DU MONT-VENTOUX

### LE PARC EN CHIFFRES



DATE  
DE CRÉATION  
**2020**



NOMBRE  
DE COMMUNES  
**35**



POPULATION  
**88215 habitants**



SUPERFICIE  
**85913 hectares**



PRINCIPALES VILLES  
**Carpentras**  
**Vaison-la-Romaine**  
**Pernes-les-Fontaines**



ESPACES URBAINS  
**9%**



EPCI ADHÉRENTES  
**3**



POINT CULMINANT  
**Mont-Ventoux : 1909 m**

régional du Luberon



9



## Un Parc une charte

Un Parc naturel régional est un projet concerté de développement durable dont les objectifs sont de protéger et valoriser le patrimoine naturel et culturel d'un territoire. Il n'a aucun pouvoir réglementaire.

Le programme de conservation, d'étude et de développement du Parc est défini par sa Charte pour une durée de 15 ans. La Charte du Parc du Ventoux a été rédigée à la suite des rencontres avec près de 200 associations, communes, fédérations, entreprises, chambres consulaires et établissements publics.

Elle est organisée en quatre grands chapitres:

### Ambition cadre : le Parc, un outil démocratique

Chacune des institutions locales (communes, intercommunalités, département, région) et les représentants de la société civile seront au coeur des décisions du Parc. Les habitants du Parc et les visiteurs seront tenus informés en permanence de la vie du Parc. Une grande mise en commun des projets et des moyens sera mise en place avec les autres institutions : les collectivités locales, les autres Parcs... La science et la recherche permettront aux habitants du Ventoux d'enrichir leurs projets et leurs actions.

- création d'un Conseil de Massif avec les 8 communes du Mont-Ventoux : Aurel, Bédoin, Brantes, Flassan, Malaucène, Saint-Léger-du-Ventoux, Sault et Savoillans.
- création d'un Conseil scientifique rassemblant des experts de différentes disciplines.
- mise en place d'un programme d'actions éducatives sur les richesses naturelles et culturelles du territoire.
- constitution d'un groupe d'Ambassadeurs du Parc chargés de faire connaître les actions du PNR



### Qui pilote le Parc du Ventoux ?

Le Syndicat mixte d'aménagement et d'équipement du Mont-Ventoux disparaît au profit du Syndicat mixte de gestion du Parc du Mont-Ventoux dirigé par le Comité Syndical qui décide et vote les budgets et les programmes d'actions définis dans la Charte.

Des commissions thématiques mixtes permettent de travailler spécifiquement sur des dossiers précis, de formuler des propositions. Elles sont ouvertes à des personnalités extérieures : responsables d'associations, experts, etc...





## Première ambition PROTÉGER LE VENTOUX

Sa faune, sa flore, ses espaces naturels mais aussi ses traditions, sa langue, sont autant de richesses à sauvegarder. Mettre en valeur et protéger ces fleurons que sont le sommet du Ventoux, la vallée du Toulourenc, les Gorges de la Nesque, et préserver la ressource en eau constituent le cœur de l'action du Parc.

- mise en oeuvre d'actions pour mieux connaître et protéger la biodiversité.
- gestion des sites touristiques avec des aménagements adaptés à l'environnement naturel.
- création d'une équipe de 10 écogardes chargés d'informer sur le terrain.
- lancement d'un inventaire participatif du patrimoine culturel avec l'aide des habitants.

## Deuxième ambition BÂTIR UNE ÉCONOMIE COMMUNE

Les deux principales activités économiques de la région sont l'agriculture et le tourisme. L'agriculture, activité ancestrale qui nous nourrit et construit les paysages du Ventoux, est fondée sur la polyculture. Le tourisme s'est développé grâce aux nombreux attraits naturels du territoire. Le bois est aussi une filière importante de notre région grâce à une ressource importante dans les forêts du Ventoux. Et, comme partout en France, les énergies renouvelables sont par ailleurs en fort développement, les habitants du territoire et les acteurs publics doivent être incités à s'engager dans une véritable transition énergétique respectueuse de la nature et des paysages.

- encouragement des cantines scolaires ou professionnelles à utiliser en priorité les produits locaux.
- soutien des éleveurs de moutons et de chèvres pour les aider à développer leurs activités au sein du Parc.
- appui aux réseaux de professionnels du tourisme nature, de l'agritourisme et du tourisme culturel.
- mobilisation des fonds européens tels que LEADER pour accompagner le développement de l'économie rurale.



## Troisième ambition DES PAYSAGES POUR DEMAIN

Des espaces dédiés aux cultures, d'autres à la construction, et d'autres encore aux espaces naturels, cohabitent pour former nos paysages. Cet équilibre fragile doit être préservé pour maintenir notre qualité de vie et la beauté de notre environnement en favorisant des constructions à la fois esthétiques et durables.

- aide au développement de vrais quartiers villageois de qualité intégrés à la commune.
- valorisation des paysages en améliorant l'aménagement des entrées de ville banalisées.
- soutien des communes pour conforter le "bien vivre" dans leurs centres anciens.
- accompagnement de l'essor des énergies renouvelables (panneaux photovoltaïques) sans nuire aux paysages, à l'environnement et aux espaces agricoles.

## — Les premières actions du Parc

### **La mission des écocardes : surveillance, information, sensibilisation du public**

Dix écocardes, une majorité d'étudiants de la région, âgés entre 18 et 25 ans, vont exercer, de fin juin à fin août, un rôle de surveillance, de prévention, voire d'alerte vis-à-vis des milieux dont ils ont la charge. Ces « gardes verts » présents sur l'ensemble du massif informeront le public sur les diverses spécificités de ce nouveau Parc, le sensibiliseront à la protection de l'environnement et l'inviteront à avoir de bons comportements lors des randonnées et découvertes « nature » dans cet écrin exceptionnel. Ils apporteront aussi des conseils sur les itinéraires de randonnée notamment vis-à-vis du risque incendie, ils expliqueront les alternatives pour une découverte originale du territoire et de ses patrimoines.

### **Opération « Ventoux Saveurs » et Projet alimentaire territorial**

Ce sera aussi pour le Parc du Ventoux la poursuite de la belle opération annuelle du « Festival Ventoux Saveurs » et la mise en œuvre du Projet alimentaire territorial élaboré de manière concertée à l'initiative des acteurs locaux du territoire. Le PAT vise à donner un cadre stratégique et opérationnel à des actions







partenariales répondant aux enjeux sociaux, environnementaux, économiques et santé. Cela permettra certainement de réconcilier producteurs et consommateurs dans la même quête d'une économie locale vertueuse. Dans ce contexte d'épidémie et de confinement, le projet de PNR du Mont-Ventoux a eu une nouvelle occasion de manifester son soutien aux professionnels des fruits et légumes. L'équipe technique s'est rapidement mobilisée pour recenser et mettre en partage, à travers ses vecteurs de communication, des propositions de vente directe sur le territoire à la population locale.

### **Éducation à l'environnement et au territoire**

Dans la continuité du SMAEMV, le Parc du Ventoux poursuit ses actions en matière d'éducation à l'environnement et au territoire. Ainsi les enfants des écoles communales, des collèges et des lycées du périmètre pourront participer à différentes animations qui visent à éveiller leur sens civique et leur respect de la nature. Dès le plus âge, l'enfant doit considérer la terre comme un bien commun dont il faut prendre soin, un système solidaire où chacun est responsable de ses actes. Il s'agit, également, d'aiguiser sa curiosité, de développer son esprit critique, d'éduquer l'enfant pour lui donner l'opportunité d'agir en faveur de son environnement naturel, pour devenir un citoyen responsable, solidaire et respectueux.



### Et aussi... un premier document édité par le Parc :

#### « Les rendez-vous du Parc 2020 »

Pour accompagner les professionnels de l'écotourisme dans ce contexte économique actuel difficile, l'équipe du Parc a travaillé sur la programmation d'événements multi-thématiques, de temps de rencontres, de cycles de conférences, de sorties et randonnées pour un large public mais aussi d'activités gratuites qui feront le bonheur de bien des familles. Un florilège d'animations pour mieux découvrir ou redécouvrir les patrimoines et les spécificités de ce territoire unique. De bonnes idées de vacances agréables à « deux pas » de chez soi et dans un cadre enchanteur au coeur d'une nature jalousement préservée.

Pour cette première édition des « rendez-vous du Parc », ce ne sont pas moins de 70 événements, tous gratuits, répartis entre les mois de juillet et de décembre 2020, qui sont proposés dans les 35 communes du Parc.

### Région Provence Alpes-Côte-d'Azur : une politique des Parcs naturels régionaux ambitieuse

Neuvième de la région Provence-Alpes-Côte-d'Azur, le Parc naturel régional du Mont-Ventoux est né au terme d'une longue et large concertation. Ce territoire complexe a mis presque 20 ans à s'accorder sur un projet de charte répondant aux attentes de la plus grande partie de ses habitants mais aussi des élus. C'est sans nul doute la détermination de l'instance régionale et le « savoir-convaincre » de ses élus locaux qui a permis d'accélérer le processus et de faire aboutir le projet. Le Département de Vaucluse a quant à lui apporté un soutien sans faille au futur Parc du Ventoux, lui déroulant ces derniers mois un formidable tapis rouge pour sa création, en lançant les travaux de réhabilitation du sommet du Ventoux.



# Les dates clés de la création du Parc naturel régional du Mont-Ventoux

## 2 novembre 1965

Création du Syndicat mixte d'aménagement touristique et d'équipement sportif du Mont-Ventoux par 10 communes fondatrices qui se sont unies au département de Vaucluse pour le développement de leur territoire. Cette structure est devenue au fil du temps le Syndicat mixte d'aménagement et d'équipement du Mont-Ventoux (SMAEMV) avec 43 communes adhérentes.

## 2008

La Région Provence-Alpes-Côte d'Azur détermine le périmètre d'étude du Parc Naturel Régional du Mont-Ventoux.

## 2012

Le SMAEMV est chargé de piloter le projet de Parc (animation, concertation, information, élaboration de la Charte...).

## 2013

Le projet de Parc est mis au débat public avec un grand forum de lancement, des réunions publiques et la construction du diagnostic territorial (ateliers thématiques, entretiens, assemblées plénières).

## 2014

Le diagnostic de territoire est finalisé. Concertation et co-élaboration de la Charte avec les élus, habitants, associations, entreprises, gestionnaires...

## Printemps 2015 à début 2016

Mise au point du projet de Charte.

## Printemps 2016

Le président de la Région Provence-Alpes-Côte d'Azur nomme un médiateur. La Charte est révisée.

## Février 2018

Premier comité de pilotage de relance du projet de Parc naturel régional du Mont-Ventoux.

## Décembre 2018

L'État donne un avis intermédiaire favorable au projet de Parc.

## Mai à juin 2019

La Région Sud Provence-Alpes-Côte d'Azur lance une enquête publique sur le projet de Charte en vue du classement du territoire en Parc naturel régional du Mont-Ventoux. Les habitants du territoire peuvent ainsi encore une fois s'exprimer sur le projet et manifester leur adhésion, comme ils avaient pu le faire lors des réunions publiques précédemment organisées.

## Juillet 2019

La commission d'enquête rend un avis favorable sur la Charte du futur Parc.

## Août à novembre 2019

Sur les 39 les communes du périmètre qui votent le projet, 35 choisissent d'adhérer au futur PNR du Mont-Ventoux.

## Octobre 2019

Les élus du SMAEMV adoptent la charte du Parc.

## Décembre 2019

La Région Provence-Alpes-Côte d'Azur approuve à l'unanimité la charte du Parc.

## Février 2020

Grand oral devant le Comité National de la Protection de la Nature à Paris.

## Mars à mai 2020

L'État finalise l'instruction du projet.

## Juillet 2020

Le décret de création est publié au Journal officiel donnant naissance au Parc Naturel Régional du Mont-Ventoux, 55<sup>ème</sup> Parc naturel régional français.

Avec la création du Parc, le **SMAEMV** devient l'organe de gestion du « Parc naturel régional du Mont-Ventoux » et prend le nom de « **syndicat mixte de gestion du Parc naturel régional du Mont-Ventoux** ».

# PARCS NATURELS RÉGIONAUX de Provence-Alpes-Côte d'Azur



**Légende**

- Parc naturel régional
- Site d'accueil de Parc

Cartographie : *Étirement d'ail*  
Sources : SIT PNR PACA 2018

## Une autre vie s'invente ici

